

EVIDENČNÍ LIST HLÁSNÉHO PROFILU

HERÁLEC (SVRATKA)

KATEGORIE:

C

Tok: Svratka
Stanice: Herálec (Svratka)
GPS: 49.688355°N, 15.991739°E
Obec: Herálec
ORP: Žďár nad Sázavou
Kraj: Kraj Vysočina



Hlásný profil kat. C se nachází v centru obce Herálec na lávce přes Svratku u obecního úřadu č. p. 80. Hlásný profil není vybaven automatickým přenosem dat, SPA jsou vyznačeny barevně. Majitelem a provozovatelem profilu je obec Herálec.




Číslo hydrologického pořadí: 4-15-01-0300-0-00

Provozovatel stanice: obec Herálec

Poznámka:



Stupně povodňové aktivity (cm)

I.SPA	bdělost		50
II.SPA	pohotovost		80
III.SPA	ohrožení		90

Četnost hlášení SPA

I.SPA	min. 1 x denně
II.SPA	min. 4 x denně
III.SPA	každé 3 hodiny

Vodočetná lať: NE

Přenos dat: NE

SMS: NE

export evidenčního listu: 12.05.2026 07:54

Veškerá uváděná data jsou bez právní záruky.