

EVIDENČNÍ LIST HLÁSNÉHO PROFILU

HEJNICE (SMĚDÁ)

KATEGORIE:

C

Tok: Smědá
Stanice: Hejnice (Smědá)
GPS: 50.87548°N, 15.18489°E
Obec: Hejnice
ORP: Frýdlant
Kraj: Liberecký



Automatické hladinoměrné čidlo s dálkovým přenosem dat se nachází na mostku přes Smědou u č. p. 5 ve městě Hejnice. Vývoj stavu hladiny v hlásném profilu sleduje povodňový orgán města Hejnice. Informace o vývoji povodňové situace dále předává povodňovým orgánům měst Raspenava, Frýdlant a ORP Frýdlant. Provozovatelem je město Hejnice.

Číslo hydrologického pořadí: 2-04-10-005
Nejvyšší zaznamenaný stav: 473cm (03.04.2019)

Provozovatel stanice: Město Hejnice

Příjemci varovných SMS zpráv:




starosta města Hejnice

místostarosta města Hejnice

Poznámka:



Stupně povodňové aktivity (cm)

I.SPA	bdělost		135
II.SPA	pohotovost		165
III.SPA	ohrožení		195

Četnost hlášení SPA

I.SPA	min. 1 x denně
II.SPA	min. 4 x denně
III.SPA	každé 3 hodiny

Vodočetná lať: ANO

Přenos dat: ANO

SMS: ANO

Centrum automatického sběru dat: <http://www.edpp.cz>

Naměřená data jsou dostupná na: <https://www.edpp.cz/zarizeni/hejnice-smeda/>