

EVIDENČNÍ LIST HLÁSNÉHO PROFILU

HEJNICE FERDINANDOV (SLOUPSKÝ POTOK)

KATEGORIE:

C

Tok: Sloupský potok
Stanice: Hejnice Ferdinandov (Sloupský potok)
GPS: 50.87096°N, 15.16642°E
Obec: Hejnice
ORP: Frýdlant
Kraj: Liberecký



Automatické hladinoměrné čidlo s dálkovým přenosem dat se nachází na mostku přes Sloupský potok (Bílý Štolpich) u č. p. 67 ve městě Hejnice, části Ferdinandov. Vývoj stavu hladiny v hlášeném profilu sleduje povodňový orgán města Hejnice. Informace o vývoji povodňové situace dále předává povodňovým orgánům měst Raspenava, Frýdlant a ORP Frýdlant. Provozovatelem stanice je město Hejnice.

Číslo hydrologického pořadí: 2-04-10-009
Nejvyšší zaznamenaný stav: 1 248cm (01.01.1970)

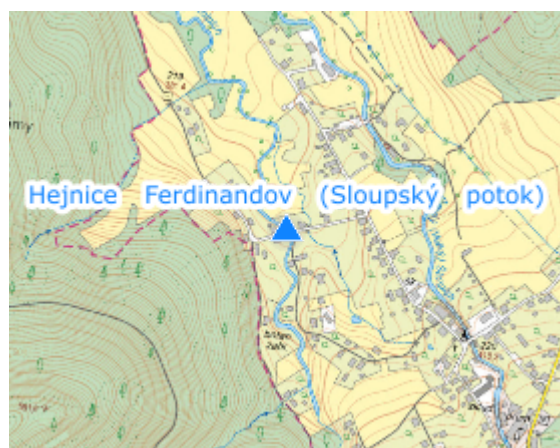
Provozovatel stanice: Město Hejnice

Příjemci varovných SMS zpráv:




starosta města Hejnice

místostarosta města Hejnice

Poznámka:



Stupně povodňové aktivity (cm)

I.SPA	bdělost		60
II.SPA	pohotovost		75
III.SPA	ohrožení		90

Četnost hlášení SPA

I.SPA	min. 1 x denně
II.SPA	min. 4 x denně
III.SPA	každé 3 hodiny

Vodočetná lať: NE

Přenos dat: ANO

SMS: ANO

Centrum automatického sběru dat: <http://www.edpp.cz>

Naměřená data jsou dostupná na:

<https://www.edpp.cz/zarizeni/hejnice-ferdinandov-sloupsky-potok/>