

EVIDENČNÍ LIST HLÁSNÉHO PROFILU

H3_HOVĚZÍ (VSETÍNSKÁ BEČVA)

KATEGORIE:

C

Tok: Vsetínská Bečva
Stanice: H3_Hovězí (Vsetínská Bečva)
GPS: 49.3069891°N, 18.0629276°E
Obec: Hovězí
ORP: Vsetín
Kraj: Zlínský

Měřicí jednotka je umístěna na sloupu VO, hladinová sonda na silničním mostu před základní školou v obci. Provozovatelem je Mikroregion Valašsko-Horní Vsacko

Číslo hydrologického pořadí: **4-11-01-037**




Provozovatel stanice: **Mikroregion Valašsko-Horní**

Vsacko

Poznámka:



Stupně povodňové aktivity (cm)

I.SPA	bdělost		180
II.SPA	pohotovost		220
III.SPA	ohrožení		250

Četnost hlášení SPA

I.SPA	min. 1x denně
II.SPA	min. 2x denně
III.SPA	min. 3x denně

Vodočetná lať: **NE**

Přenos dat: **ANO**

SMS: **NE**

Naměřená data jsou dostupná na: <https://www.hladiny.cz/hladiny/index.php?ca=78&cs=23809>

export evidenčního listu: 15.06.2026 07:29

Veškerá uváděná data jsou bez právní záruky.