

# EVIDENČNÍ LIST HLÁSNÉHO PROFILU

## H IVANČICE (JIHLAVA)

KATEGORIE:

**C**

**Tok:** Jihlava  
**Stanice:** H Ivančice (Jihlava)  
**GPS:** 49.0950028°N, 16.2937111°E  
**Obec:** Ivančice  
**ORP:** Ivančice  
**Kraj:** Jihomoravský

Hlásný profil kat. C se nachází na silničním mostě přes řeku Jihlavu mezi obcemi Biskoupky a Hrubšice. Provozovatelem hlásného profilu je město Ivančice. SPA jsou platné v úseku: hlásný profil - soutok s Oslavou.




**Číslo hydrologického pořadí: 4-16-01-1070-0-00**

**Provozovatel stanice: město Ivančice**

**Poznámka:**



### Stupně povodňové aktivity (cm)

I.SPA	bdělost		270
II.SPA	pohotovost		320
III.SPA	ohrožení		380

### Četnost hlášení SPA

I.SPA	30 min
II.SPA	30 min
III.SPA	30 min

**Vodočetná lať: ANO**

**Přenos dat: ANO**

**SMS: NE**

**Naměřená data jsou dostupná na:**

<https://www.envimonitoring.cz/cz/cs#chmi#graph#4780#lvanceice>

export evidenčního listu: 29.04.2026 07:50

Veškerá uváděná data jsou bez právní záruky.