

EVIDENČNÍ LIST HLÁSNÉHO PROFILU

GOLČŮV JENÍKOV (VOHANČICKÝ RYBNÍK)

KATEGORIE:

C

Tok: Váhanka
Stanice: Golčův Jeníkov (Vohančický rybník)
GPS: 49.8021884°N, 15.4672058°E
Obec: Golčův Jeníkov
ORP: Havlíčkův Brod
Kraj: Vysočina



Hlásný profil kategorie C - Golčův Jeníkov (Vohančický rybník) je umístěn na hrázi Vohančického rybníka. Provozovatelem je město Golčův Jeníkov. Profil monitoruje hlídková služba města, dále je profil vybaven automatickým přenosem dat s možností zasílání varovných sms zpráv. Město dále varuje obce, které se nachází na toku Váhanky pod městem a ORP Havlíčkův Brod.

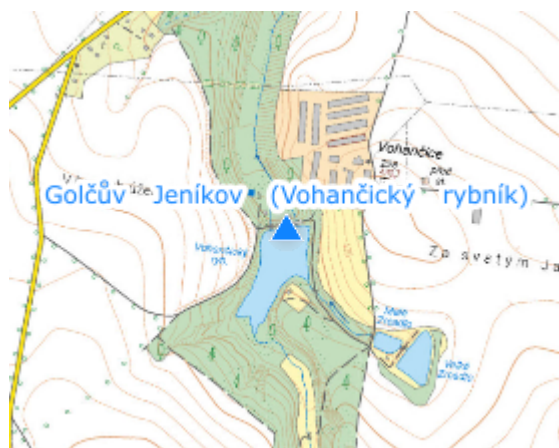
Číslo hydrologického pořadí: 1-03-05-0370-0-00

Provozovatel stanice: Město Golčův Jeníkov



Příjemci varovných SMS zpráv:

Jiří Brož, DiS. starosta města, předseda PK

Poznámka:



Stupně povodňové aktivity (cm)

I.SPA	bdělost		1
II.SPA	pohotovost		10
III.SPA	ohrožení		30

Četnost hlášení SPA

I.SPA	min. 1x denně
II.SPA	min. 2x denně
III.SPA	min. 3x denně

Vodočetná lať: NE

Přenos dat: ANO

SMS: ANO

Centrum automatického sběru dat: <http://www.hladiny.cz>

Naměřená data jsou dostupná na: <https://hladiny.cz/cz/#lvs#graph#20311#Vohancicky-rybnik>