

EVIDENČNÍ LIST HLÁSNÉHO PROFILU

GOLČŮV JENÍKOV (OBECNÍ RYBNÍK_2)

KATEGORIE:

C

Tok: Váhanka
Stanice: Golčův Jeníkov (Obecní rybník_2)
GPS: 49.8133563°N, 15.4755353°E
Obec: Golčův Jeníkov
ORP: Havlíčkův Brod
Kraj: Vysočina

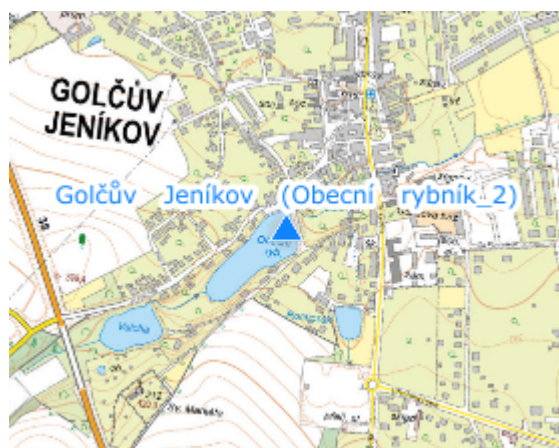


Hlásný profil kategorie C - Golčův Jeníkov (Obecní rybník_2) je umístěn na hrázi Obecního rybníka. Profil není vybaven automatickým přenosem dat. Provozovatelem je město Golčův Jeníkov.




Číslo hydrologického pořadí: 1-03-05-0370-0-00

Provozovatel stanice: Město Golčův Jeníkov

Poznámka:



Stupně povodňové aktivity (cm)

| | | | |
|---------|------------|---|----|
| I.SPA | bdělost |  | 12 |
| II.SPA | pohotovost |  | 23 |
| III.SPA | ohrožení |  | 37 |

Četnost hlášení SPA

| | |
|---------|---------------|
| I.SPA | min. 1x denně |
| II.SPA | min. 2x denně |
| III.SPA | min. 3x denně |

Vodočetná lať: NE

Přenos dat: NE

SMS: NE

Centrum automatického sběru dat: bez přenosu dat

export evidenčního listu: 12.05.2026 05:56

Veškerá uváděná data jsou bez právní záruky.