

# EVIDENČNÍ LIST HLÁSNÉHO PROFILU

## FULNEK P5 - DOLEJŠÍ KUNČICE (HUSÍ POTOK)

KATEGORIE:

**C**

**Tok:** Husí potok  
**Stanice:** Fulnek P5 - Dolejší Kunčice (Husí potok)  
**GPS:** 49.74985°N, 17.82884°E  
**Obec:** Fulnek  
**ORP:** Odry  
**Kraj:** Moravskoslezský



Hlásný profil kat. C se nachází ve městě Fulnek (místní část Dolejší Kunčice) v severní části Kunčic. Profil je osazen hladinoměrným čidlem s automatickým přenosem naměřených dat. SPA jsou platné na území města. Provozovatelem je město Fulnek.

**Číslo hydrologického pořadí: 2-01-01-0810-0-00**

**Provozovatel stanice: Město Fulnek**

**Příjemci varovných SMS zpráv:**




starostka města Fulnek

**Poznámka:**

Profil monitoruje hlídková služba města, dále je profil vybaven automatickým přenosem dat s možností zasílání varovných sms zpráv. Příjemce zpráv hlídkové služby o výšce hladiny je Městský úřad Fulnek. Město dále varuje obec Hladké Životice, která se nachází níže na toku a také informuje příslušné ORP (Odry).



### Stupně povodňové aktivity (cm)

I.SPA	bdělost		100
II.SPA	pohotovost		130
III.SPA	ohrožení		160

### Četnost hlášení SPA

I.SPA	min. 1x denně
II.SPA	min. 2x denně
III.SPA	min. 3x denně

**Vodočetná lať: ANO**

**Přenos dat: ANO**

**SMS: ANO**

**Centrum automatického sběru dat: <http://www.hladiny.cz>**

**Naměřená data jsou dostupná na: <https://www.hladiny.cz/hladiny/index.php?ca=116&cs=42584>**