

EVIDENČNÍ LIST HLÁSNÉHO PROFILU

FULNEK P4 - LUKAVEC (GRUČOVKA)

KATEGORIE:

C

Tok: Gručovka
Stanice: Fulnek P4 - Lukavec (Gručovka)
GPS: 49.75189°N, 17.91937°E
Obec: Fulnek
ORP: Odry
Kraj: Moravskoslezský



Hlásný profil kat. C se nachází ve městě Fulnek (místní část Lukavec) na mostě silnice č. III/4639 u autobusové zastávky. Profil nemá automatické čidlo, SPA jsou barevně vyznačeny na opěře mostní konstrukce - měření probíhá od horní hrany mostovky. Provozovatelem je město Fulnek.

Číslo hydrologického pořadí: 2-01-01-0880-0-00




Provozovatel stanice: Město Fulnek

Poznámka:

Profil monitoruje hlídková služba místní části Lukavec (město Fulnek). Město dále varuje obec Hladké Životice, která se nachází níže na toku, a také PK města Fulnek informuje příslušné ORP (Odry).



Stupně povodňové aktivity (cm)

| | | | |
|---------|------------|---|-----|
| I.SPA | bdělost |  | 140 |
| II.SPA | pohotovost |  | 115 |
| III.SPA | ohrožení |  | 90 |

Četnost hlášení SPA

| | |
|---------|---------------|
| I.SPA | min. 1x denně |
| II.SPA | min. 2x denně |
| III.SPA | min. 3x denně |

Vodočetná lať: NE

Přenos dat: NE

SMS: NE