

EVIDENČNÍ LIST HLÁSNÉHO PROFILU

FULNEK P3 - JERLOCHOVICE (HUSÍ POTOK)

KATEGORIE:

C

Tok: Husí potok
Stanice: Fulnek P3 - Jerlochovice (Husí potok)
GPS: 49.71268°N, 17.88820°E
Obec: Fulnek
ORP: Odry
Kraj: Moravskoslezský



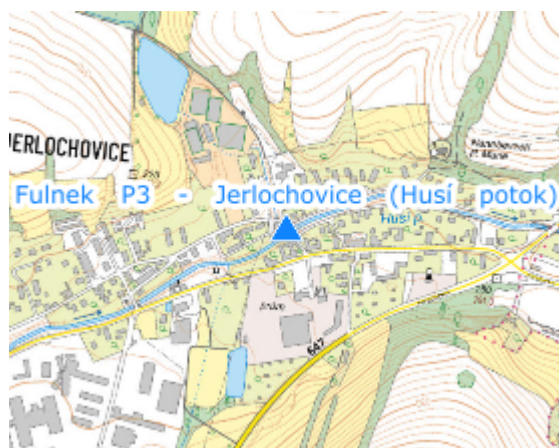
Hlásný profil kat. C se nachází ve městě Fulnek (místní část Jerlochovice) na mostě za soutokem se Stříbrným potokem. Profil nemá automatické čidlo, SPA jsou barevně vyznačeny na pravé opěře mostní konstrukce - měření probíhá od horní hrany mostovky. Provozovatelem je město Fulnek.

Číslo hydrologického pořadí: 2-01-01-0870-0-00



Provozovatel stanice: Město Fulnek

Poznámka:

Profil monitoruje hlídková služba města. Město dále varuje obec Hladké Životice, která se nachází níže na toku, a také PK města Fulnek informuje příslušné ORP (Odry).



Stupně povodňové aktivity (cm)

I.SPA	bdělost		160
II.SPA	pohotovost		120
III.SPA	ohrožení		80

Četnost hlášení SPA

I.SPA	min. 1x denně
II.SPA	min. 2x denně
III.SPA	min. 3x denně

Vodočetná lať: NE

Přenos dat: NE

SMS: NE

export evidenčního listu: 12.05.2026 05:57

Veškerá uváděná data jsou bez právní záruky.