

# EVIDENČNÍ LIST HLÁSNÉHO PROFILU

## FRÝDLANT NAD OSTRAVICÍ (OSTRAVICE)

KATEGORIE:

**C**

**Tok:** Ostravice  
**Stanice:** Frýdlant nad Ostravicí (Ostravice)  
**GPS:** 49.56933°N, 18.36263°E  
**Obec:** Frýdlant nad Ostravicí  
**ORP:** Frýdlant nad Ostravicí  
**Kraj:** Moravskoslezský



Hladinoměr kat. C provozovaný městem je umístěný na mostu za soutokem s Čeladenkou, která významně ovlivňuje vodní stav. Most je součástí pěší komunikace směřující od městské části Nová Dědina do Nové Vsi, před jezem Nová Dědina (km 36,9). Platnost SPA od hlásného profilu až po hlásný profil kat. A č. 283 - Frýdek-Místek.




**Číslo hydrologického pořadí: 2-03-01-025**

**Provozovatel stanice: město Frýdlant nad Ostravicí**

**Poznámka:**



### Stupně povodňové aktivity (cm)

I.SPA	bdělost		150
II.SPA	pohotovost		200
III.SPA	ohrožení		250

### Četnost hlášení SPA

I.SPA	30 min
II.SPA	30 min
III.SPA	30 min

**Vodočetná lať: ANO**

**Přenos dat: ANO**

**SMS: ANO**

**Naměřená data jsou dostupná na: <https://www.envimonitoring.cz/cz/cs#lvs#graph#50647>**

export evidenčního listu: 26.06.2026 05:52

Veškerá uváděná data jsou bez právní záruky.