

EVIDENČNÍ LIST HLÁSNÉHO PROFILU

DVORCE - SOUTOK (KŘIŠŤANOVICKÝ POTOK)

KATEGORIE:

C

Tok: Lobník
Stanice: Dvorce - soutok (Křišťanovický potok)
GPS: 49.833211°N, 17.550717°E
Obec: Dvorce
ORP: Bruntál
Kraj: Moravskoslezský



Hlásný profil kat. C v podobě vodočetné lať (2 m) s vyznačenými SPA je umístěn na pravé stěně zpevněného břehu Křišťanovického potoka těsně před jeho ústím do vodního toku Lobník. Lať je ve správě obce. Platnost SPA je pro úsek toku v místě ústí Křišťanovického potoka do vodního toku Lobník.




Číslo hydrologického pořadí: 2-02-02-060

Provozovatel stanice: Obec Dvorce

Poznámka:



Stupně povodňové aktivity (cm)

I.SPA	bdělost		90
II.SPA	pohotovost		110
III.SPA	ohrožení		150

Četnost hlášení SPA

I.SPA	min. 1x denně
II.SPA	min. 2x denně
III.SPA	min. 3x denně

Vodočetná lať: ANO

Přenos dat: NE

SMS: NE

export evidenčního listu: 12.05.2026 02:36

Veškerá uváděná data jsou bez právní záruky.