

# EVIDENČNÍ LIST HLÁSNÉHO PROFILU

**DUBÍ (BYSTŘICE)**

KATEGORIE:

**C**

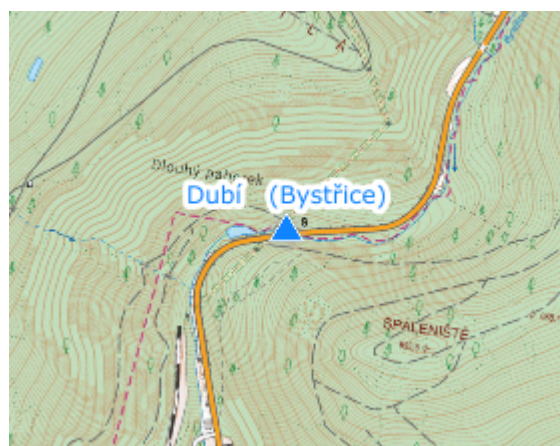
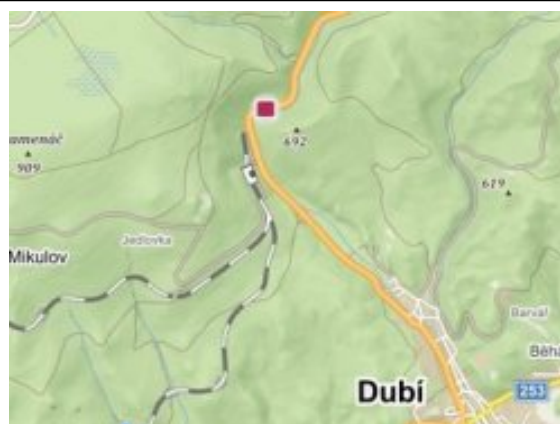
**Tok:** Bystřice  
**Stanice:** Dubí (Bystřice)  
**GPS:** 50.70324°N, 13.76433°E  
**Obec:** Dubí  
**ORP:** Teplice  
**Kraj:** Ústecký

Hlásný profil kat. C ve správě SESO se nachází na mostě na silnici I/8 nad štěrkovou přehrážkou.




**Číslo hydrologického pořadí: 1-14-01-073**

**Provozovatel stanice: SESO**

**Poznámka:**



## Stupně povodňové aktivity (cm)

I.SPA	bdělost		40
II.SPA	pohotovost		50
III.SPA	ohrožení		60

## Četnost hlášení SPA

I.SPA	min. 1x denně
II.SPA	min 4x denně
III.SPA	každé 3h

**Vodočetná lať: ANO**

**Přenos dat: ANO**

**SMS: NE**

**Naměřená data jsou dostupná na:**

[https://dvt-info.cz/web\\_seso/dvtsite\\_public/SiteChartTable.aspx?site=TE-04](https://dvt-info.cz/web_seso/dvtsite_public/SiteChartTable.aspx?site=TE-04)