

# EVIDENČNÍ LIST HLÁSNÉHO PROFILU

## DRŽOVICE (ROMŽE)

KATEGORIE:

**C**

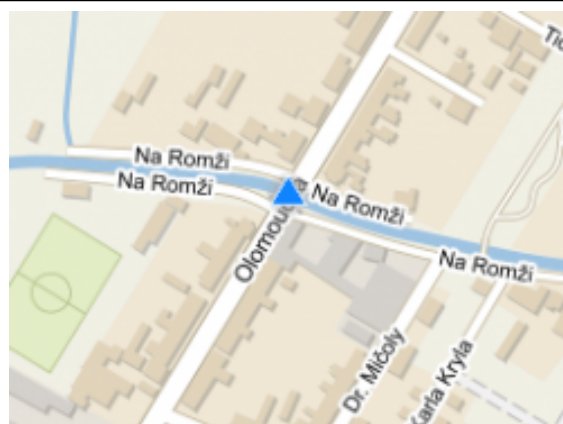
**Tok:** Romže  
**Stanice:** Držovice (Romže)  
**GPS:** 49.48914°N, 17.12744°E  
**Obec:** Držovice  
**ORP:** Prostějov  
**Kraj:** Olomoucký

Hlásný profil kat. C je umístěn na silničním mostu v ulici Olomoucká, v blízkosti fotbalového hřiště. Provozovatelem hladinoměru je město Prostějov.




**Číslo hydrologického pořadí: 4-12-01-044**

**Provozovatel stanice: Město Prostějov**

**Poznámka:**



### Stupně povodňové aktivity (cm)

I.SPA	bdělost		67
II.SPA	pohotovost		95
III.SPA	ohrožení		120

### Četnost hlášení SPA

I.SPA	min. 1x denně
II.SPA	min. 2x denně
III.SPA	min. 3x denně

**Vodočetná lať: NE**

**Přenos dat: ANO**

**SMS: NE**

**Centrum automatického sběru dat: <http://hladiny-vox.pwsplus.eu/>**

**Naměřená data jsou dostupná na: <https://hladiny-vox.pwsplus.eu/Senzors/Details/13>**