

EVIDENČNÍ LIST HLÁSNÉHO PROFILU

DRŽKOVICE (OPAVA)

KATEGORIE:

C

Tok: Opava
Stanice: Držkovice (Opava)
GPS: 49.98672°N, 17.84286°E
Obec: Držkovice
ORP: Opava
Kraj: Moravskoslezský



Hlásný profil kat. C ve správě Povodí Odry, státní podnik je zděná stanice umístěná na pravém břehu vodního toku Opava na začátku intravilánu obce Držkovice a je vybavena automatickým radiovým přenosem dat na VH dispečink Povodí Odry.




Číslo hydrologického pořadí: 2-02-1-0820

Provozovatel stanice: Povodí Odry, státní podnik

Poznámka:



Stupně povodňové aktivity (cm)

I.SPA	bdělost		250
II.SPA	pohotovost		280
III.SPA	ohrožení		310

Četnost hlášení SPA

I.SPA	2x denně
II.SPA	4x denně
III.SPA	3 hod hlášení

Vodočetná lať: NE

Přenos dat: ANO

SMS: NE

Centrum automatického sběru dat: www.pod.cz

Naměřená data jsou dostupná na:

<https://www.pod.cz/portal/SaP/cz/PC/Mereni.aspx?id=300283039&oid=1>