

# EVIDENČNÍ LIST HLÁSNÉHO PROFILU

## DŘEVOHOSTICE (MOŠTĚNKA)

KATEGORIE:

**C**

**Tok:** Moštěnka  
**Stanice:** Dřevohostice (Moštěnka)  
**GPS:** 49.43015°N, 17.59573°E  
**Obec:** Dřevohostice  
**ORP:** Přerov  
**Kraj:** Olomoucký



Hladinoměrná stanice kat. C ve správě městyse Dřevohostice je umístěna na mostu na konci městyse na toku Moštěnka. Profil monitoruje hlídková služba městyse, dále je profil vybaven automatickým přenosem dat s možností zaslání varovných sms zpráv. Příjemce zpráv hlídkové služby o výšce hladiny je Úřad městyse Dřevohostice. Městys dále varuje obce Turovice a Domaželice, které se nachází níže na toku Moštěnky a příslušné ORP (Přerov).

**Číslo hydrologického pořadí: 4-12-02-0840-0-00**

**Provozovatel stanice: Městys Dřevohostice**

**Příjemci varovných SMS zpráv:**




předseda povodňové komise

místopředseda povodňové komise

**Poznámka:**



### Stupně povodňové aktivity (cm)

I.SPA	bdělost		100
II.SPA	pohotovost		140
III.SPA	ohrožení		180

### Četnost hlášení SPA

I.SPA	1x denně
II.SPA	4x denně
III.SPA	3 h hlášení

**Vodočetná lať: NE**

**Přenos dat: ANO**

**SMS: ANO**

**Centrum automatického sběru dat: <http://www.hladiny.cz>**

**Naměřená data jsou dostupná na: <https://www.hladiny.cz/cz/#lvs#graph#23817#Drevohostice-H>**

export evidenčního listu: 26.06.2026 11:33

Veškerá uváděná data jsou bez právní záruky.