

# EVIDENČNÍ LIST HLÁSNÉHO PROFILU

## DOLNÍ ROVEŇ (LODRANTKA)

KATEGORIE:

C

**Tok:** Lodrantka  
**Stanice:** Dolní Roveň (Lodrantka)  
**GPS:** 50.02361°N, 15.98703°E  
**Obec:** Dolní Roveň  
**ORP:** Holice  
**Kraj:** Pardubický



Ultrazvuková sonda Dolní Roveň (Lodrantka) pro měření stavu hladin je umístěná pod mostní konstrukcí, k. ú. Horní Roveň, pozemek parc. č. 1610/1, vlastnictví: Obec Dolní Roveň. Dochází zde velmi často k rozliti vody z koryta a následnému zaplavení území. Jedná se o nejkritičtější místo po délce toku Lodrantky. Profil monitoruje hlídková služba obce, dále je profil vybaven automatickým přenosem dat s možností zasílání varovných SMS zpráv a vodočetnou lať. Příjemce zpráv hlídkové služby o výšce hladiny je Obecní úřad Dolní Roveň. O povodňové situaci bude obec Dolní Roveň informovat obec Lány u Dašic, ležící níže na vodním toku.



Číslo hydrologického pořadí: 1-03-02-0770-0-00

Provozovatel stanice: **Obec Dolní Roveň**

Příjemci varovných SMS zpráv:




starostka obce - předseda PK

1. místostarosta - člen PK

2. místostarosta - člen PK

Poznámka:

### Stupně povodňové aktivity (cm)

I.SPA	bdělost		70
II.SPA	pohotovost		100
III.SPA	ohrožení		130

### Četnost hlášení SPA

I.SPA	min. 1 x denně
II.SPA	min. 4 x denně
III.SPA	každé 3 hodiny

Vodočetná lať: **ANO**

Přenos dat: **ANO**

SMS: **ANO**

Centrum automatického sběru dat: <http://hladiny.cz>

Naměřená data jsou dostupná na:

<https://www.hladiny.cz/cz/#lvs#graph#50040#Dolni-Roven-H-GPS>