

EVIDENČNÍ LIST HLÁSNÉHO PROFILU

DOLNÍ ŘEDICE (ŘEDICKÝ POTOK)

KATEGORIE:

C

Tok: Ředický potok
Stanice: Dolní Ředice (Ředický potok)
GPS: 50.0782000°N, 15.9235°E
Obec: Dolní Ředice
ORP: Holice
Kraj: Pardubický

Hlásný profil kat. C se nachází pod mostní konstrukcí nedaleko objektu č. p. 165. Profil je vybaven automatickým přenosem dat s možností zasílání varovných SMS zpráv a vodočetnou laťí a monitoruje jej hlídková služba obce, která dále informuje obec Choteč, ležící níže na vodním toku. Provozovatelem hladinoměru je obec Dolní Ředice.

Číslo hydrologického pořadí: 1-03-01-026

Provozovatel stanice: Obec Dolní Ředice

Příjemci varovných SMS zpráv:

Starosta obce Dolní Ředice - předseda PK

Místostarostka obce Dolní Ředice - člen PK




Zastupitel obce Dolní Ředice - člen PK

Velitel JSDHO Dolní Ředice - člen PK

Poznámka:



Stupně povodňové aktivity (cm)

I.SPA	bdělost		80
II.SPA	pohotovost		110
III.SPA	ohrožení		160

Četnost hlášení SPA

I.SPA	min. 1x denně
II.SPA	min. 4 x denně
III.SPA	každé 3 hodiny

Vodočetná lať: ANO

Přenos dat: ANO

SMS: ANO

Centrum automatického sběru dat: <http://hladiny.cz>

Naměřená data jsou dostupná na: <https://www.hladiny.cz/cz/#lvs#graph#50038#Dolni-Redice-H>