

# EVIDENČNÍ LIST HLÁSNÉHO PROFILU

## DOLNÍ POUSTEVNA (LUČNÍ POTOK)

KATEGORIE:

**C**

**Tok:** Luční potok  
**Stanice:** Dolní Poustevna (Luční potok)  
**GPS:** 50.9818414°N, 14.2880042°E  
**Obec:** Dolní Poustevna  
**ORP:** Rumburk  
**Kraj:** Ústecký kraj

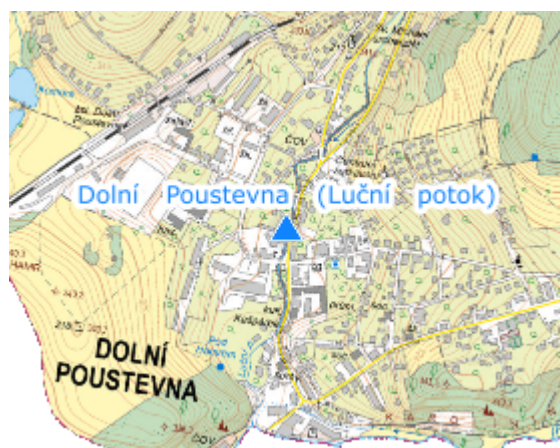


Hlásný profil kategorie C se nachází na ul. Lobendavská (u č.p. 3).  
Provozovatelem profilu je města Dolní Poustevna.




**Číslo hydrologického pořadí: 1-15-01-0300**

**Provozovatel stanice: Město Dolní Poustevna**

**Poznámka:**



### Stupně povodňové aktivity (cm)

I.SPA	bdělost		130
II.SPA	pohotovost		150
III.SPA	ohrožení		160

### Četnost hlášení SPA

I.SPA	min. 1x denně
II.SPA	min. 2x denně
III.SPA	min. 3x denně

**Vodočetná lať: ANO**

**Přenos dat: NE**

**SMS: NE**

export evidenčního listu: 26.06.2026 09:03

Veškerá uváděná data jsou bez právní záruky.