

# EVIDENČNÍ LIST HLÁSNÉHO PROFILU

**DOLNÍ MORAVA (MORAVA) - STRŽEN PŘI POVODNI 9/2024**

KATEGORIE:

**C**

**Tok:** Morava  
**Stanice:** Dolní Morava (Morava) - stržen při povodni 9/2024  
**GPS:** 50.1101485°N, 16.8007360°E  
**Obec:** Dolní Morava  
**ORP:** Králíky  
**Kraj:** Olomoucký



Hladinoměr kat. C je umístěn na silničním mostě v přílehlé části jižně od obce Dolní Morava. Profil monitoruje hlídková služba obce, dále je profil vybaven automatickým přenosem dat s možností zasílání varovných sms zpráv. Příjemce zpráv hlídkové služby o výšce hladiny je Obecní úřad Malá Morava. Obec Malá Morava, která je provozovatelem, dále varuje město Hanušovice, které se nachází níže na toku pod obcí a příslušné ORP (Šumperk). Provozovatelem hladinoměru je obec Malá Morava.

**Číslo hydrologického pořadí: 4-10-01-001**

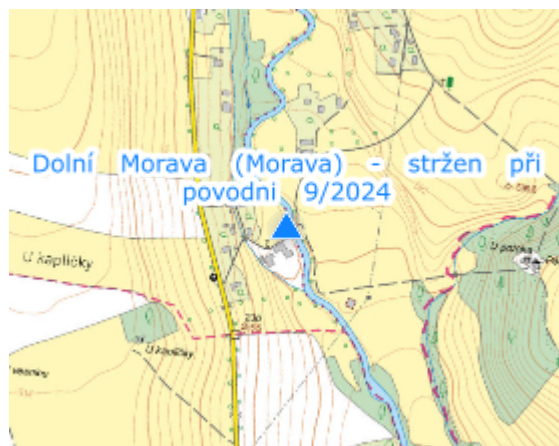
**Provozovatel stanice: Obec Malá Morava**

**Příjemci varovných SMS zpráv:**




předseda povodňové komise

místopředseda povodňové komise

**Poznámka:**



## Stupně povodňové aktivity (cm)

I.SPA	bdělost		80
II.SPA	pohotovost		110
III.SPA	ohrožení		150

## Četnost hlášení SPA

I.SPA	1x denně
II.SPA	4x denně
III.SPA	3 hod hlášení

**Vodočetná lať: ANO**

**Přenos dat: ANO**

**SMS: ANO**

**Centrum automatického sběru dat: <http://www.edpp.cz>**

**Naměřená data jsou dostupná na: <https://www.hladiny.cz/hladiny/index.php?ca=167&cs=50018>**