

EVIDENČNÍ LIST HLÁSNÉHO PROFILU

DOLNÍ DVOŘIŠTĚ (MALŠE) - VODOČETNÁ LAŤ

KATEGORIE:

C

Tok: Malše
Stanice: Dolní Dvořiště (Malše) - vodočetná lať
GPS: 48.657458°N, 14.453850°E
Obec: Dolní Dvořiště
ORP: Kaplice
Kraj: Jihočeský



Hlásný profil kategorie C - Dolní Dvořiště (Malše) se nachází v obci Dolní Dvořiště na mostní konstrukci přes řeku Malši ř. km 63,7 na pravém břehu nedaleko č.p. 131. Jedná se o vodočetnou lať. Profil je ve správě Povodí Vltavy, státní podnik.




Číslo hydrologického pořadí: 1-06-02

Provozovatel stanice: Povodí Vltavy, státní podnik

Poznámka:



Stupně povodňové aktivity (cm)

I.SPA	bdělost		60
II.SPA	pohotovost		100
III.SPA	ohrožení		130

Četnost hlášení SPA

I.SPA	1 x
II.SPA	2 x
III.SPA	3 hodinové hlášení

Vodočetná lať: ANO

Přenos dat: NE

SMS: NE

export evidenčního listu: 04.04.2026 00:41

Veškerá uváděná data jsou bez právní záruky.