

EVIDENČNÍ LIST HLÁSNÉHO PROFILU

DOLNÍ BRANNÁ (SOVINKA)

KATEGORIE:

C

Tok: Sovinka
Stanice: Dolní Branná (Sovinka)
GPS: 50.59453°N, 15.58623°E
Obec: Dolní Branná
ORP: Vrchlabí
Kraj: Královéhradecký



Hlásný profil kategorie C - Dolní Branná (Sovinka) se nachází na mostní konstrukci přes tok Sovinka nedaleko č.p. 195.

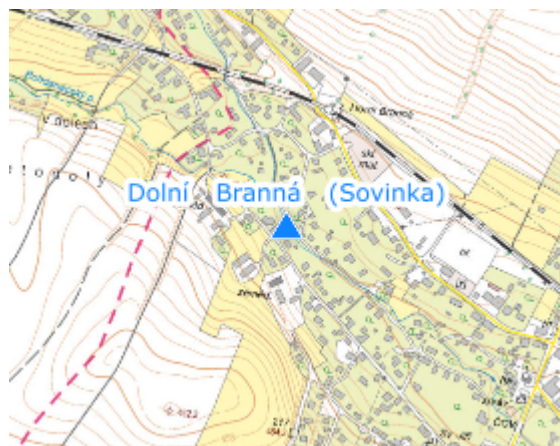
Číslo hydrologického pořadí: 1 - 01 - 01 - 010

Provozovatel stanice: Obec Dolní Branná




Příjemci varovných SMS zpráv:

Josef Jiránek starosta obce, předseda PK

Poznámka:



Stupně povodňové aktivity (cm)

I.SPA	bdělost		70
II.SPA	pohotovost		100
III.SPA	ohrožení		130

Četnost hlášení SPA

I.SPA	min. 1x denně
II.SPA	min. 2x denně
III.SPA	min. 3x denně

Vodočetná lať: NE

Přenos dat: ANO

SMS: ANO

Centrum automatického sběru dat: <http://www.hladiny.cz>

Naměřená data jsou dostupná na: <https://www.hladiny.cz/hladiny/index.php?ca=53&cs=20329>