

EVIDENČNÍ LIST HLÁSNÉHO PROFILU

DOLNÍ BĚLÁ PVL (BĚLÁ)

KATEGORIE:

C

Tok: Bělá
Stanice: Dolní Bělá PVL (Bělá)
GPS: 49.893339°N, 13.280501°E
Obec: Dolní Bělá
ORP: Kralovice
Kraj: Plzeňský



Hlásný profil kat. C se nachází v jihovýchodní části intravilánu obce na mostu silnice č. II/204. Profil je osazen tlakoměrným čidlem s automatickým přenosem naměřených dat. Provozovatelem je Povodí Vltavy, státní podnik.

Číslo hydrologického pořadí: 1-11-01-0540-0-00

Provozovatel stanice: Povodí Vltavy, státní podnik

Poznámka:

Výše po toku v profilu mostu jsou oficiální SPA stanovené obcí:

1.SPA - 50 cm / 2.SPA - 60 cm / 3.SPA

- 70 cm Níže po toku LG stanice Povodí Vltavy, státní podnik





návrhem SPA:

1.SPA - 65 cm / 2.SPA -

90 cm / 3.SPA - 105 cm



Stupně povodňové aktivity (cm)

I.SPA	bdělost		65
II.SPA	pohotovost		90
III.SPA	ohrožení		105
IV.SPA	extrémní ohrožení		260

Četnost hlášení SPA

I.SPA	min. 1 x denně
II.SPA	min. 4 x denně
III.SPA	každé 3 hodiny

Vodočetná lať: ANO

Přenos dat: ANO

SMS: NE

Centrum automatického sběru dat: <http://www.pvl.cz/portal/SaP/PC/>

Naměřená data jsou dostupná na:

<https://www.pvl.cz/portal/SaP/cz/PC/Mereni.aspx?id=BBDB&oid=3>