

EVIDENČNÍ LIST HLÁSNÉHO PROFILU

DOLNÍ BĚLÁ (BĚLÁ)

KATEGORIE:

C

Tok: Bělá
Stanice: Dolní Bělá (Bělá)
GPS: 49.896761°N, 13.274339°E
Obec: Dolní Bělá
ORP: Kralovice
Kraj: Plzeňský

Hlásný profil kat. C se nachází v centrální části obce na mostě místní komunikace pod Zámeckým rybníkem. Na středním pilíři je umístěna vodočetná lať. Provozovatelem je obec Dolní Bělá.

Číslo hydrologického pořadí: 1-11-01-0540-0-00




Provozovatel stanice: obec Dolní Bělá

Poznámka:

Údaje o vývoji stavu hladiny v hlásném profilu předává povodňový orgán obce Dolní Bělá povodňovým orgánům obcí Loza a Bučí a povodňovému orgánu ORP Kralovice.



Stupně povodňové aktivity (cm)

I.SPA	bdělost		50
II.SPA	pohotovost		60
III.SPA	ohrožení		70

Četnost hlášení SPA

I.SPA	min. 1 x denně
II.SPA	min. 2 x denně
III.SPA	min. 3 x denně

Vodočetná lať: ANO

Přenos dat: NE

SMS: NE

export evidenčního listu: 12.06.2026 19:25

Veškerá uváděná data jsou bez právní záruky.