

EVIDENČNÍ LIST HLÁSNÉHO PROFILU

DOLNÍ BEČVA - HORNÍ ROZPITSKÝ POTOK

KATEGORIE:

C

Tok: Horní Rozpitský potok
Stanice: Dolní Bečva - Horní Rozpitský potok
GPS: 49.45295°N, 18.21140°E
Obec: Dolní Bečva
ORP: Rožnov pod Radhoštěm
Kraj: Zlínský

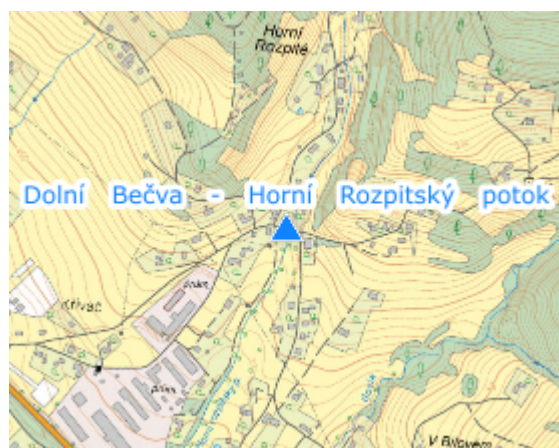


Hlásný profil kat. C se nachází na mostě u objektu č. p. 497. Profil se skládá z ultrazvukového hladinoměrného čidla a vodočetné latě. Provozovatelem hladinoměru je obec Dolní Bečva.



Číslo hydrologického pořadí: 4-11-01-102

Provozovatel stanice: obec Dolní Bečva

Poznámka:



Stupně povodňové aktivity (cm)

I.SPA	bdělost		50
II.SPA	pohotovost		70
III.SPA	ohrožení		110

Četnost hlášení SPA

I.SPA	min. 1x denně
II.SPA	min. 2x denně
III.SPA	min. 3x denně

Vodočetná lať: ANO

Přenos dat: ANO

SMS: ANO

Naměřená data jsou dostupná na: <https://hladiny.cz/cz/#lvs#graph#50375#H-Horni-rozpitsky>