

EVIDENČNÍ LIST HLÁSNÉHO PROFILU

DOLNÍ ALBEŘICE (ALBEŘICKÝ P.)

KATEGORIE:

C

Tok: Albeřický potok
Stanice: Dolní Albeřice (Albeřický p.)
GPS: 50.677931°N, 15.839679°E
Obec: Horní Maršov
ORP: Trutnov
Kraj: Královéhradecký



Hlásný profil kat. C se nachází na přemostění přes Albeřický potok nedaleko objektu č. p. 27 v Dolních Albeřicích. Profil je vybaven automatickým přenosem dat s možností zasílání varovných sms zpráv - monitoruje jej hlídková služba obce a varuje město Svoboda nad Úpou, které se nachází na toku Úpa pod obcí a ORP Trutnov. Hladinoměř není vyhříváný a nezajišťuje celoroční provoz. Provozovatelem hladinoměru je Akademie věd České republiky.

Číslo hydrologického pořadí: **1-01-02-011**

Provozovatel stanice: **Akademie věd České republiky**

Příjemci varovných SMS zpráv:




Starosta obce

Tajemník obce

Poznámka:



Stupně povodňové aktivity (cm)

| | | | |
|---------|------------|---|-----|
| I.SPA | bdělost |  | 50 |
| II.SPA | pohotovost |  | 90 |
| III.SPA | ohrožení |  | 130 |

Četnost hlášení SPA

| | |
|---------|----------|
| I.SPA | 1x denně |
| II.SPA | 2x denně |
| III.SPA | 3x denně |

Vodočetná lať: **NE**

Přenos dat: **ANO**

SMS: **ANO**

Centrum automatického sběru dat: www.hladiny.cz

Naměřená data jsou dostupná na: <https://www.hladiny.cz/hladiny/index.php?ca=149&cs=26832>

export evidenčního listu: 02.05.2026 17:47

Veškerá uváděná data jsou bez právní záruky.