

EVIDENČNÍ LIST HLÁSNÉHO PROFILU

DOLANY, MOST (POLEŇKA)

KATEGORIE:

C

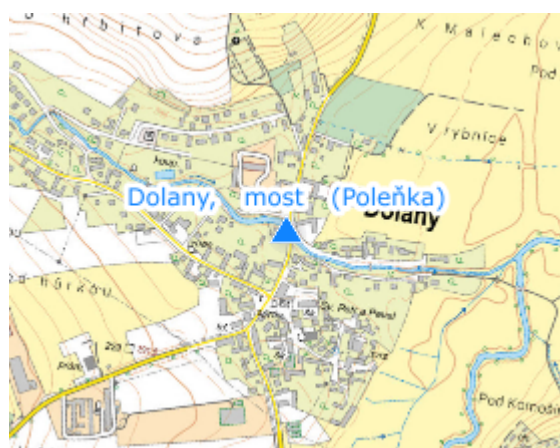
Tok: Poleňka
Stanice: Dolany, most (Poleňka)
GPS: 49.44440°N, 13.24832°E
Obec: Dolany
ORP: Klatovy
Kraj: Plzeňský

Hlásný profil kategorie C ve správě obce Dolany je umístěn na středovém pilíři mostní konstrukce.




Číslo hydrologického pořadí: 1-10-03-057

Provozovatel stanice: Obec Dolany

Poznámka:



Stupně povodňové aktivity (cm)

I.SPA	bdělost		120
II.SPA	pohotovost		150
III.SPA	ohrožení		180

Četnost hlášení SPA

I.SPA	1x denně
II.SPA	4x denně
III.SPA	každé 3 hod

Vodočetná lať: ANO

Přenos dat: NE

SMS: NE

export evidenčního listu: 15.06.2026 08:14

Veškerá uváděná data jsou bez právní záruky.