

EVIDENČNÍ LIST HLÁSNÉHO PROFILU

DOBROČKOVICE (DOBROČKOVICKÝ POTOK)

KATEGORIE:

C

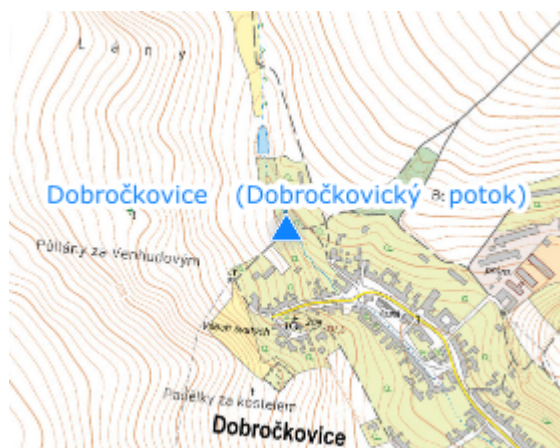
Tok: Dobročkovický potok
Stanice: Dobročkovice (Dobročkovický potok)
GPS: 49.164599°N, 17.104353°E
Obec: Dobročkovice
ORP: Bučovice
Kraj: Jihomoravský

Hlásný profil kat. C ve formě propustku na severu obce, nedaleko č.p.83.



Číslo hydrologického pořadí: 4-15-03-037

Provozovatel stanice: obec Dobročkovice

Poznámka:



Stupně povodňové aktivity (cm)

I.SPA	bdělost		45
II.SPA	pohotovost		110
III.SPA	ohrožení		140

Četnost hlášení SPA

I.SPA	1x denně
II.SPA	4x denně
III.SPA	3-hodinové hlášení

Vodočetná lať: NE

Přenos dat: NE

SMS: NE

export evidenčního listu: 26.05.2026 11:12

Veškerá uváděná data jsou bez právní záruky.