

# EVIDENČNÍ LIST HLÁSNÉHO PROFILU

**DOBRÉ (KAMENICKÝ POTOK)**

KATEGORIE:

**C**

**Tok:** Kamenický potok  
**Stanice:** Dobré (Kamenický potok)  
**GPS:** 50.2709°N, 16.2767°E  
**Obec:** Dobré  
**ORP:** Dobruška  
**Kraj:** Královéhradecký



Hlásný profil kat. C se nachází v obci Dobré na mostku přes Kamenický potok nad koupalištěm. Správcem profilu je obec Dobré.

**Číslo hydrologického pořadí: 1-02-03-0110-0-00**

**Provozovatel stanice: Obec Dobré**

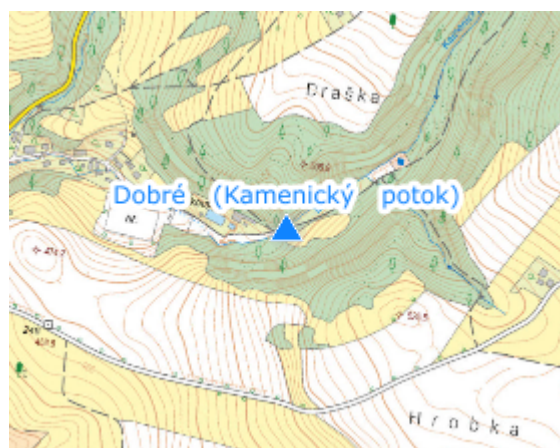
**Příjemci varovných SMS zpráv:**

starosta obce



místostarosta obce

velitel hasičů

**Poznámka:**



## Stupně povodňové aktivity (cm)

I.SPA	bdělost		60
II.SPA	pohotovost		80
III.SPA	ohrožení		110

## Četnost hlášení SPA

I.SPA	min. 1x denně
II.SPA	min. 2x denně
III.SPA	min. 3x denně

**Vodočetná lať: ANO**

**Přenos dat: ANO**

**SMS: ANO**

**Naměřená data jsou dostupná na: <https://hladiny.cz/cz/#lvs#map#50107#Dobre-H>**