

# EVIDENČNÍ LIST HLÁSNÉHO PROFILU

**DĚTMAROVICE (OLŠE)**

KATEGORIE:

**C**

**Tok:** Olše  
**Stanice:** Dětmarovice (Olše)  
**GPS:** 49.8838°N, 18.4870°E  
**Obec:** Dětmarovice  
**ORP:** Karviná  
**Kraj:** Moravskoslezský



Hlásný profil kategorie C se nachází na Olši, v ř.km 16,3 v obci Dětmarovice, katastr Koukolná. Provozovatelem stanice je ČHMÚ Ostrava.





**Číslo hydrologického pořadí:** 2-03-03-0671-0-00  
**Průměrný vodní stav:** 52 cm  
**Nejvyšší zaznamenaný stav:** 253cm (14.10.2020)



**Provozovatel stanice:** ČHMÚ Ostrava

**Poznámka:**

## Stupně povodňové aktivity (cm)

I.SPA	bdělost		180
II.SPA	pohotovost		250
III.SPA	ohrožení		300
IV.SPA	extrémní ohrožení		440

## Četnost hlášení SPA

I.SPA	min. 1x denně
II.SPA	min. 2x denně
III.SPA	min. 3x denně

**Vodočetná lať:** ANO

**Přenos dat:** ANO

**SMS:** NE

**Naměřená data jsou dostupná na:** [https://hydro.chmi.cz/hpps/hpps\\_prfdyn.php?seq=38357920](https://hydro.chmi.cz/hpps/hpps_prfdyn.php?seq=38357920)