

EVIDENČNÍ LIST HLÁSNÉHO PROFILU

DESNÁ A HORNÍ ÚJEZD (DESNÁ)

KATEGORIE:

C

Tok: Desná
Stanice: Desná a Horní Újezd (Desná)
GPS: 49.80472°N, 16.21697°E
Obec: Horní Újezd
ORP: Litomyšl
Kraj: Pardubický



Hlásný profil kat. C se nachází na pomezí správních území obcí Horní Újezd a Desná. Hladinoměrné čidlo je umístěno na mostní konstrukci mezi objekty č. p. 22 a 61 v místní části Cikov. Profil neskýtá možnost on-line sledování vodních stavů. Provozovatelem hladinoměru je obec Horní Újezd.

Číslo hydrologického pořadí: **1-03-02-0220-0-00**

Provozovatel stanice: **Obec Horní Újezd**

Příjemci varovných SMS zpráv:

předseda povodňové komise




místopředseda povodňové komise

člen povodňové komise

Poznámka:



Stupně povodňové aktivity (cm)

I.SPA	bdělost		50
II.SPA	pohotovost		90
III.SPA	ohrožení		130

Četnost hlášení SPA

I.SPA	1 x denně
II.SPA	4 x denně
III.SPA	3 hodinové hlášení

Vodočetná lať: **NE**

Přenos dat: **NE**

SMS: **ANO**

Centrum automatického sběru dat: **profil neumožňuje přenos dat**

export evidenčního listu: 26.06.2026 06:11

Veškerá uváděná data jsou bez právní záruky.