

EVIDENČNÍ LIST HLÁSNÉHO PROFILU

DĚHYLOV (DĚHYLOVSKÝ POTOK)

KATEGORIE:

C

Tok: Děhylovský potok
Stanice: Děhylov (Děhylovský potok)
GPS: 49.8753333°N, 18.1679586°E
Obec: Děhylov
ORP: Hlučín
Kraj: Moravskoslezský



Při vstupu Děhylovského potoka do intravilánu obce se u č. p. 77 nachází hlásný profil kategorie C. V těchto místech dochází při přívalových srážkách z důvodu nedostatečného průtočného profilu koryta k vybřežení potoka. Profil monitoruje hlídková služba obce, dále je profil vybaven automatickým přenosem dat s možností zasílání varovných SMS zpráv a vodočetnou laťí. Příjemce zpráv hlídkové služby o výšce hladiny je Obecní úřad Děhylov.

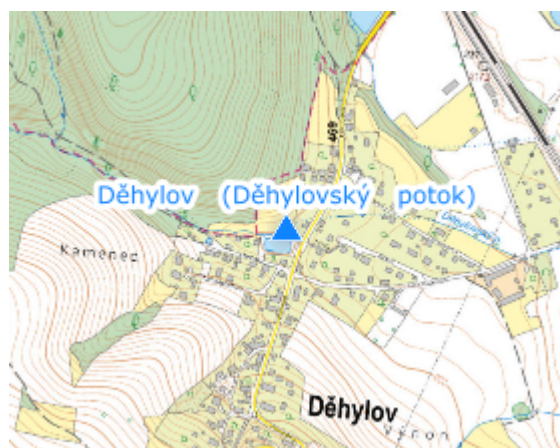
Číslo hydrologického pořadí: 2-02-03-023

Provozovatel stanice: Obec Děhylov



Příjemci varovných SMS zpráv:

Starosta obce Děhylov

Poznámka:



Stupně povodňové aktivity (cm)

I.SPA	bdělost		60
II.SPA	pohotovost		80
III.SPA	ohrožení		100

Četnost hlášení SPA

I.SPA	1x denně
II.SPA	4x denně
III.SPA	3 h hlášení

Vodočetná lať: ANO

Přenos dat: ANO

SMS: ANO

Centrum automatického sběru dat: <http://www.hladiny.cz>

Naměřená data jsou dostupná na: <https://hladiny.cz/cz/#lvs#graph#42670#Dehylov-H>