

# EVIDENČNÍ LIST HLÁSNÉHO PROFILU

## DĚDINKA (DĚDINKOVSKÝ POTOK)

KATEGORIE:

**C**

**Tok:** Dědinkovský potok  
**Stanice:** Dědinka (Dědinkovský potok)  
**GPS:** 49.80495°N, 17.05873°E  
**Obec:** Troubelice  
**ORP:** Uničov  
**Kraj:** Olomoucký



Hlásný profil kat. C je umístěn na silničním mostu č. 444413-1 v obci Troubelice, v obecní části Dědinka u č. p. 11. Staničení hlásného profilu je 4,8 ř. km. Jednotlivé stupně povodňové aktivity jsou barevně vyznačeny na betonové zdi mostu. Provozovatelem je obec Troubelice.




**Číslo hydrologického pořadí: 4-10-03-056**

**Provozovatel stanice: Obec Troubelice**

**Poznámka:**



### Stupně povodňové aktivity (cm)

I.SPA	bdělost		80
II.SPA	pohotovost		100
III.SPA	ohrožení		120

### Četnost hlášení SPA

I.SPA	1x denně
II.SPA	2x denně
III.SPA	3x denně

**Vodočetná lať: NE**

**Přenos dat: NE**

**SMS: NE**

export evidenčního listu: 19.12.2025 13:01

Veškerá uváděná data jsou bez právní záruky.