

EVIDENČNÍ LIST HLÁSNÉHO PROFILU

DAVLE (VLTAVA)

KATEGORIE:

C

Tok: Vltava
Stanice: Davle (Vltava)
GPS: 49.88915°N, 14.39972°E
Obec: Davle
ORP: Černošice
Kraj: Středočeský



Hlásný profil kategorie C Davle (Vltava) se nachází na mostní konstrukci lávky pro pěší přes Vltavu, spojující ulice Nábřeží a Jílovská. Provozovatelem je městys Davle.

Číslo hydrologického pořadí: 1 - 09 - 04 - 001
Průměrný vodní stav: 675 cm
Nejvyšší zaznamenaný stav: 897cm (20.05.2022)



Provozovatel stanice: Městys Davle

Příjemci varovných SMS zpráv:




starosta městyse, předseda PK

místostarosta městyse, místopředseda PK

velitel SDH, člen PK

Poznámka:

Stupně povodňové aktivity (cm)

I.SPA	bdělost		750
II.SPA	pohotovost		800
III.SPA	ohrožení		900

Četnost hlášení SPA

I.SPA	min. 1x denně
II.SPA	min. 2x denně
III.SPA	min. 3x denně

Vodočetná lať: NE

Přenos dat: ANO

SMS: ANO

Centrum automatického sběru dat: EDPP.cz - Elektronický digitální povodňový portál

Naměřená data jsou dostupná na: <https://www.edpp.cz/zarizeni/davle-vltava/>