

# EVIDENČNÍ LIST HLÁSNÉHO PROFILU

## CHRAST (ŽEJBRO)

KATEGORIE:

**C**

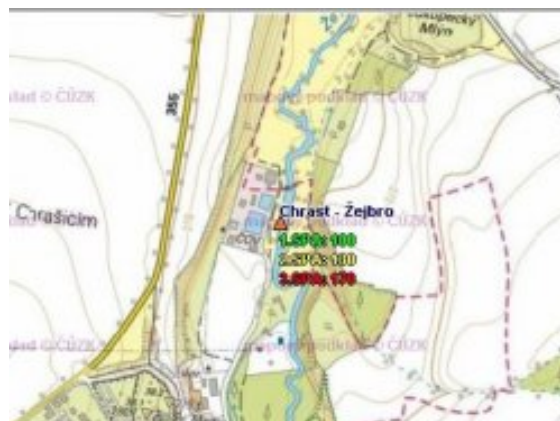
**Tok:** Žejbro  
**Stanice:** Chrast (Žejbro)  
**GPS:** 49.90909°N, 15.94631°E  
**Obec:** Chrast  
**ORP:** Chrudim  
**Kraj:** Pardubický

Hlásný profil kat. C se nachází pod vyústním objektem ČOV ve městě Chrast. SPA jsou platné pouze pro město Chrast. Provozovatelem hladinoměru je město Chrast.



**Číslo hydrologického pořadí: 1-03-03-080**

**Provozovatel stanice: Město Chrast**

**Poznámka:**



### Stupně povodňové aktivity (cm)

I.SPA	bdělost		100
II.SPA	pohotovost		130
III.SPA	ohrožení		170

### Četnost hlášení SPA

I.SPA	min. 1 x denně
II.SPA	min. 2x denně
III.SPA	každé 3 hodiny

**Vodočetná lať: NE**

**Přenos dat: ANO**

**SMS: NE**

**Naměřená data jsou dostupná na: <https://www.hladiny.cz/cz/#lvs#graph#42528#Chrast-H>**

export evidenčního listu: 01.05.2026 23:49

Veškerá uváděná data jsou bez právní záruky.