

# EVIDENČNÍ LIST HLÁSNÉHO PROFILU

## ČESKÉ VELENICE (LUŽNICE) - LAŤ

KATEGORIE:

**C**

**Tok:** Lužnice  
**Stanice:** České Velenice (Lužnice) - lať  
**GPS:** 48.7648°N, 14.9674°E  
**Obec:** České Velenice  
**ORP:** Třeboň  
**Kraj:** Jihočeský

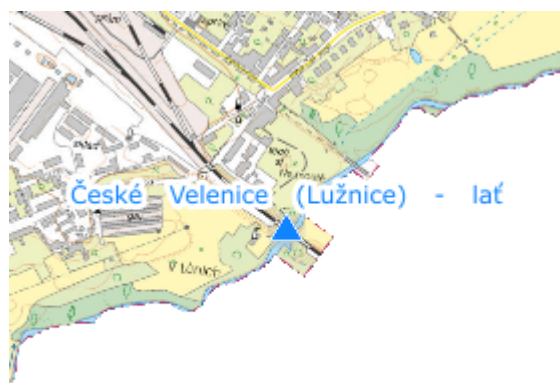


Hlásný profil kat. C se nachází na železničním mostu přes řeku Lužnici. Profil se skládá z vodočetné latě a ho monitoruje hlídková služba města. Město dále varuje obec Nová Ves nad Lužnicí, která se nachází na toku Lužnice pod městem a ORP Třeboň. Provozovatelem hladinoměru je město České Velenice.




**Číslo hydrologického pořadí: 1-07-01-002/008**  
**1-07-02-003**

**Provozovatel stanice: Město České Velenice**

**Poznámka:**



### Stupně povodňové aktivity (cm)

I.SPA	bdělost		180
II.SPA	pohotovost		210
III.SPA	ohrožení		270

### Četnost hlášení SPA

I.SPA	1x denně
II.SPA	3x denně
III.SPA	3 h hlášení

**Vodočetná lať: ANO**

**Přenos dat: NE**

**SMS: NE**

**Centrum automatického sběru dat: -**

**Naměřená data jsou dostupná na: -**