

# EVIDENČNÍ LIST HLÁSNÉHO PROFILU

## ČESKÉ VELENICE (LUŽNICE)

KATEGORIE:

**C**

**Tok:** Lužnice  
**Stanice:** České Velenice (Lužnice)  
**GPS:** 48.7662°N, 14.9688°E  
**Obec:** České Velenice  
**ORP:** Třeboň  
**Kraj:** Jihočeský



Hlásný profil kat. C se nachází na mostu pro pěší přes řeku Lužnici. Profil je vybaven automatickým přenosem dat s možností zasílání varovných sms zpráv a monitoruje ho hlídková služba města. Město dále varuje obec Nová Ves nad Lužnicí, která se nachází na toku Lužnice pod městem a ORP Třeboň. Provozovatelem hladinoměru je město České Velenice.

**Číslo hydrologického pořadí: 1-07-01-0020-0-00**

**Provozovatel stanice: Město České Velenice**

**Příjemci varovných SMS zpráv:**




Starosta města

Místostarosta města

**Poznámka:**



### Stupně povodňové aktivity (cm)

I.SPA	bdělost		180
II.SPA	pohotovost		210
III.SPA	ohrožení		270

### Četnost hlášení SPA

I.SPA	1x denně
II.SPA	3x denně
III.SPA	3 h hlášení

**Vodočetná lať: NE**

**Přenos dat: ANO**

**SMS: ANO**

**Centrum automatického sběru dat: [edpp.cz](http://edpp.cz)**

**Naměřená data jsou dostupná na: <https://www.povodnovyportal.cz/admin/cidla/detail/300>**

export evidenčního listu: 30.04.2026 07:57

Veškerá uváděná data jsou bez právní záruky.