

EVIDENČNÍ LIST HLÁSNÉHO PROFILU

ČESKÉ MEZIŘÍČÍ (DĚDINA)

KATEGORIE:

C

Tok: Dědina
Stanice: České Meziříčí (Dědina)
GPS: 50.28690°N, 16.04662°E
Obec: České Meziříčí
ORP: Dobruška
Kraj: Královéhradecký

Hlásný profil kat. C se nachází u lávky přes vodní tok Dědina, u základní školy v Českém Meziříčí (Jana Výravý 219).




Číslo hydrologického pořadí: 1-02-03-032

Provozovatel stanice: Obec České Meziříčí

Poznámka:



Stupně povodňové aktivity (cm)

I.SPA	bdělost		160
II.SPA	pohotovost		200
III.SPA	ohrožení		230

Četnost hlášení SPA

I.SPA	1x denně
II.SPA	4x denně
III.SPA	3h hlášení

Vodočetná lať: ANO

Přenos dat: NE

SMS: NE