

# EVIDENČNÍ LIST HLÁSNÉHO PROFILU

## ČESKÁ VES (BĚLÁ) - VODOČETNÁ LAŤ

KATEGORIE:

C

**Tok:** Bělá  
**Stanice:** Česká Ves (Bělá) - vodočetná lať  
**GPS:** 50.25031°N, 17.22019°E  
**Obec:** Česká Ves  
**ORP:** Jeseník  
**Kraj:** Olomoucký



Hlásný profil kat. C se skládá z vodočetné lati u mostu přes řeku Bělou v Makarenkově ulici v ř. km 16,1. Vodočet monitoruje hlídková služba obce. Příjemce zpráv hlídkové služby o výšce hladiny je Obecní úřad Česká Ves. Obec dále varuje povodňový orgán obce Písečná, která se nachází níže na toku, a také informuje příslušné ORP (Jeseník). Provozovatelem hladinoměru je obec Česká Ves.




Číslo hydrologického pořadí: 2-04-04-086

Provozovatel stanice: Obec Česká Ves

Poznámka:



### Stupně povodňové aktivity (cm)

I.SPA	bdělost		110
II.SPA	pohotovost		150
III.SPA	ohrožení		180

### Četnost hlášení SPA

I.SPA	min. 1x denně
II.SPA	min. 2x denně
III.SPA	min. 3x denně

Vodočetná lať: ANO

Přenos dat: NE

SMS: NE

Centrum automatického sběru dat: [profil neumožňuje přenos dat](#)

Naměřená data jsou dostupná na: [profil neumožňuje přenos dat](#)

export evidenčního listu: 02.05.2026 04:08

Veškerá uváděná data jsou bez právní záruky.