

EVIDENČNÍ LIST HLÁSNÉHO PROFILU

ČESKÁ VES (BĚLÁ)

KATEGORIE:

C

Tok: Bělá
Stanice: Česká Ves (Bělá)
GPS: 50.24103°N, 17.20864°E
Obec: Česká Ves
ORP: Jeseník
Kraj: Olomoucký



Hlásný profil kat. C se nachází v jižní části obce Česká Ves u silničního mostu v ulici Jesenícká v ř. km 14,6. Profil je osazen hladinoměrným čidlem s tlakovou sondou s automatickým přenosem dat a možností zaslání varovných sms zpráv. Majitelem a provozovatelem hladinoměru je obec Česká Ves.

Číslo hydrologického pořadí: 2-04-04-0870-0-00
Nejvyšší zaznamenaný stav: 60cm

Provozovatel stanice: Obec Česká Ves

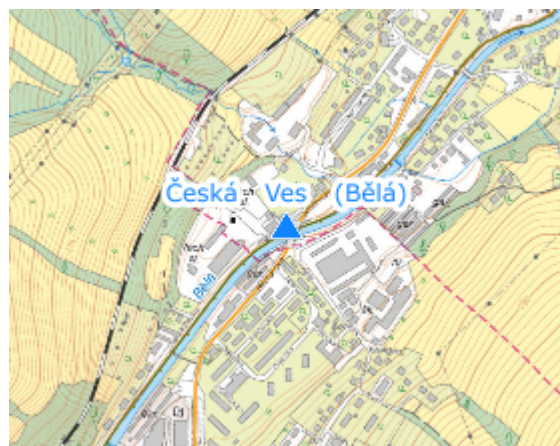
Příjemci varovných SMS zpráv:

Starosta




Místostarostka

Poznámka:

Profil monitoruje hlídková služba obce. Příjemce zpráv hlídkové služby o výšce hladiny je Obecní úřad Česká Ves. Obec dále varuje povodňový orgán obce Písečná, který se nachází níže na toku, a také informuje příslušné ORP (Jeseník).



Stupně povodňové aktivity (cm)

I.SPA	bdělost		170
II.SPA	pohotovost		210
III.SPA	ohrožení		240

Četnost hlášení SPA

I.SPA	1x denně
II.SPA	2x denně
III.SPA	3x denně

Vodočetná lať: ANO

Přenos dat: ANO

SMS: ANO

Centrum automatického sběru dat: <http://www.hladiny.cz/>

Naměřená data jsou dostupná na: <https://www.hladiny.cz/hladiny/index.php?ca=159&cs=42666>