

# EVIDENČNÍ LIST HLÁSNÉHO PROFILU

## ČESKÁ TŘEBOVÁ (TŘEBOVKA)

KATEGORIE:

C

**Tok:** Třebovka  
**Stanice:** Česká Třebová (Třebovka)  
**GPS:** 49.90281°N, 16.44965°E  
**Obec:** Česká Třebová  
**ORP:** Česká Třebová  
**Kraj:** Pardubický



Hlásný profil kat. C se nachází na pravém břehu toku Třebovka v blízkosti mostu na ulici Lidická. Platnost SPA pro úsek toku je od hlásného profilu po ČOV v dolní části města. Provozovatelem hladinoměru je město Česká Třebová.




**Číslo hydrologického pořadí: 1-02-02-056**

**Provozovatel stanice: Město Česká Třebová**

**Poznámka:**



### Stupně povodňové aktivity (cm)

I.SPA	bdělost		90
II.SPA	pohotovost		150
III.SPA	ohrožení		190

### Četnost hlášení SPA

I.SPA	30
II.SPA	30
III.SPA	30

**Vodočetná lať: ANO**

**Přenos dat: ANO**

**SMS: NE**

**Centrum automatického sběru dat: [hladiny.cz](http://hladiny.cz)**

**Naměřená data jsou dostupná na: <https://www.envimonitoring.cz/cz/#lvs#graph#50528>**

export evidenčního listu: 25.05.2026 07:52

Veškerá uváděná data jsou bez právní záruky.