

# EVIDENČNÍ LIST HLÁSNÉHO PROFILU

ČESKÁ KAMENICE - KERHARTICE (BYSTRÁ)

KATEGORIE:

C

**Tok:** Bystrá  
**Stanice:** Česká Kamenice - Kerhartice (Bystrá)  
**GPS:** 50.770571°N, 14.397868°E  
**Obec:** Česká Kamenice - Kerhartice  
**ORP:** Děčín  
**Kraj:** Ústecký

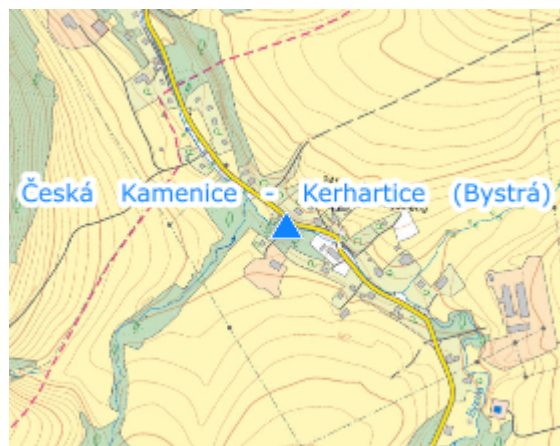


Hlásný profil kat. C se nachází v místní části Kerhartice (město Česká Kamenice) na mostní konstrukci naproti č. p. 112. Profil je osazen hladinoměrným čidlem s automatickým přenosem naměřených dat. Provozovatelem profilu je Krajský úřad Ústeckého kraje.




Číslo hydrologického pořadí: 1-14-03-0990-0-00

Provozovatel stanice: Krajský úřad Ústeckého kraje

Poznámka:



## Stupně povodňové aktivity (cm)

I.SPA	bdělost		80
II.SPA	pohotovost		100
III.SPA	ohrožení		125

## Četnost hlášení SPA

I.SPA	min. 1x denně
II.SPA	min. 2 x denně
III.SPA	min. 3 x denně

Vodočetná lať: NE

Přenos dat: ANO

SMS: NE

Centrum automatického sběru dat: <https://voda.portabo.cz/>

Naměřená data jsou dostupná na: <https://voda.portabo.cz/voda3?stanice=DE-12>