

# EVIDENČNÍ LIST HLÁSNÉHO PROFILU

## ČERNÝ DŮL - MYSLIVNA (ČISTÁ)

KATEGORIE:

**C**

**Tok:** Čistá  
**Stanice:** Černý Důl - Myslivna (Čistá)  
**GPS:** 50.649249°N, 15.712624°E  
**Obec:** Černý Důl  
**ORP:** Vrchlabí  
**Kraj:** Královéhradecký

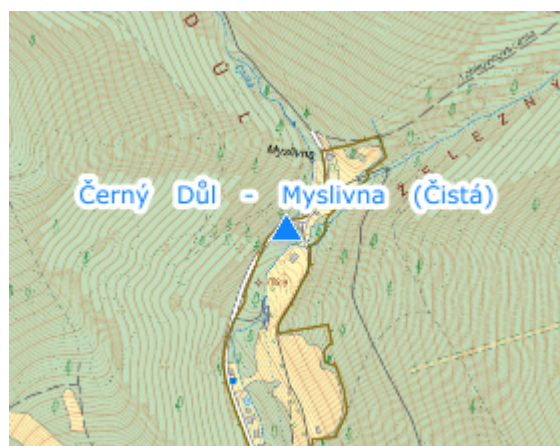


Profil ve správě městyse Černý Důl se nachází u mostu „U myslivny“.




**Číslo hydrologického pořadí: 1-01-01-0260**

**Provozovatel stanice: Městys Černý Důl**

**Poznámka:**



### Stupně povodňové aktivity (cm)

I.SPA	bdělost		60
II.SPA	pohotovost		80
III.SPA	ohrožení		100

### Četnost hlášení SPA

I.SPA	min. 1x denně
II.SPA	min. 2x denně
III.SPA	min. 3x denně

**Vodočetná lať: NE**

**Přenos dat: NE**

**SMS: NE**

export evidenčního listu: 26.06.2026 12:52

Veškerá uváděná data jsou bez právní záruky.