

# EVIDENČNÍ LIST HLÁSNÉHO PROFILU

KATEGORIE:

**C**

## ČERNÝ DŮL - 1 (ČISTÁ)

**Tok:** Čistá  
**Stanice:** Černý Důl - 1 (Čistá)  
**GPS:** 50.6584873°N, 15.7093686°E  
**Obec:** Černý Důl  
**ORP:** Vrchlabí  
**Kraj:** Královéhradecký

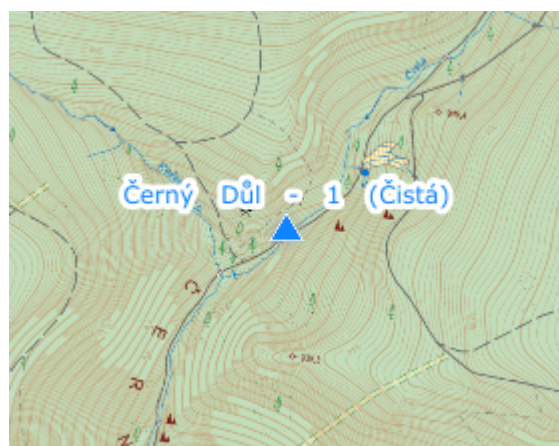


Profil ve správě městyse Černý Důl se nachází na říčce Čisté v horní oblasti povodí nad obcí, pod soutokem nejvodnatějších přítoků. Vzdálenost je cca 3 km protiproudě od centra obce. Profil je umístěn na opěrné zdi u mostku na komunikaci Černý Důl - Pražská Bouda.



**Číslo hydrologického pořadí: 1-01-01-0280**

**Provozovatel stanice: Městys Černý Důl**

**Poznámka:**



### Stupně povodňové aktivity (cm)

I.SPA	bdělost		80
II.SPA	pohotovost		100
III.SPA	ohrožení		120

### Četnost hlášení SPA

I.SPA	min. 1x denně
II.SPA	min. 2x denně
III.SPA	min. 3x denně

**Vodočetná lať: ANO**

**Přenos dat: ANO**

**SMS: ANO**

export evidenčního listu: 26.06.2026 14:34

Veškerá uváděná data jsou bez právní záruky.