

EVIDENČNÍ LIST HLÁSNÉHO PROFILU

ČASTOLOVICE - LAŤ (BĚLÁ)

KATEGORIE:

C

Tok: Bělá
Stanice: Častolovice - lať (Bělá)
GPS: 50.13012°N, 16.18580°E
Obec: Častolovice
ORP: Kostelec nad Orlicí
Kraj: Královéhradecký



Hlásný profil kat. C tvořený vodočetnou lať se nachází na pravém břehu řeky Bělé, těsně před mostem silnice I/11. Provozovatelem je městys Častolovice.




Číslo hydrologického pořadí: 1-02-01-0820-0-00

Provozovatel stanice: Městys Častolovice

Poznámka:



Stupně povodňové aktivity (cm)

I.SPA	bdělost		200
II.SPA	pohotovost		240
III.SPA	ohrožení		290

Četnost hlášení SPA

I.SPA	1x denně
II.SPA	4x denně
III.SPA	každé 3 hodiny

Vodočetná lať: ANO

Přenos dat: NE

SMS: NE