

# EVIDENČNÍ LIST HLÁSNÉHO PROFILU

## ČAKOVÁ (ČAKOVSKÝ POTOK)

KATEGORIE:

**C**

**Tok:** Čakovský potok  
**Stanice:** Čaková (Čakovský potok)  
**GPS:** 50.04528°N, 17.55317°E  
**Obec:** Čaková  
**ORP:** Krnov  
**Kraj:** Moravskoslezský



Hladinoměrná stanice kategorie C Čaková (Čakovský potok) se nachází na přemostění přes Čakovský potok v obci Čaková v blízkosti č. p. 77. Profil monitoruje hlídková služba obce, dále je profil vybaven automatickým přenosem dat s možností zaslání varovných SMS zpráv a vodočetnou lať. Příjemce zpráv hlídkové služby o výšce hladiny je Obecní úřad Čaková. Obec dále varuje obce Zátor a Brantice, které se nachází níže na toku a také informuje příslušné ORP (Krnov). Provozovatelem profilu je obec Čaková.



**Číslo hydrologického pořadí: 2-02-01-032**

**Provozovatel stanice: Obec Čaková**




**Příjemci varovných SMS zpráv:**

Emilián Janča starosta obce Čaková

Ing. Salome Sýkorová starostka obce Zátor

**Poznámka:**

### Stupně povodňové aktivity (cm)

I.SPA	bdělost		50
II.SPA	pohotovost		80
III.SPA	ohrožení		100

### Četnost hlášení SPA

I.SPA	1x denně
II.SPA	4x denně
III.SPA	3 h hlášení

**Vodočetná lať: ANO**

**Přenos dat: ANO**

**SMS: ANO**

**Centrum automatického sběru dat: <http://www.hladiny.cz/>**

**Naměřená data jsou dostupná na: <https://www.hladiny.cz/cz/#lvs#graph#42649#Cakova-H>**