

# EVIDENČNÍ LIST HLÁSNÉHO PROFILU

## C5 ZLATNÍKY (VELKÁ)

KATEGORIE:

**C**

**Tok:** Velká  
**Stanice:** C5 Zlatníky (Velká)  
**GPS:** 49.941619°N, 17.828128°E  
**Obec:** Opava (Zlatníky)  
**ORP:** Opava  
**Kraj:** Moravskoslezský

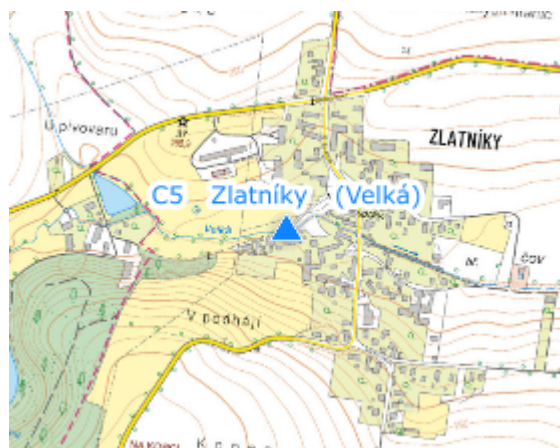


Hlásný profil kat. C se nachází v městské části Zlatníky u Opavy, na mostním profilu přes tok Velká na říčním km 6.18.



**Číslo hydrologického pořadí:** 2-02-01-0850-0-00  
**Průměrný vodní stav:** 10 cm

**Provozovatel stanice:**

**Poznámka:**



### Stupně povodňové aktivity (cm)

I.SPA	bdělost		112
II.SPA	pohotovost		132
III.SPA	ohrožení		175

### Četnost hlášení SPA

I.SPA	min. 1x denně
II.SPA	min. 2x denně
III.SPA	min. 3x denně

**Vodočetná lať:** NE

**Přenos dat:** ANO

**SMS:** NE

**Naměřená data jsou dostupná na:** <https://hladiny-vox.pwsplus.eu/Senzors/Details/6577>