

EVIDENČNÍ LIST HLÁSNÉHO PROFILU

C1 JINCE, HOŘOVICE (LITAVKA)

KATEGORIE:

C

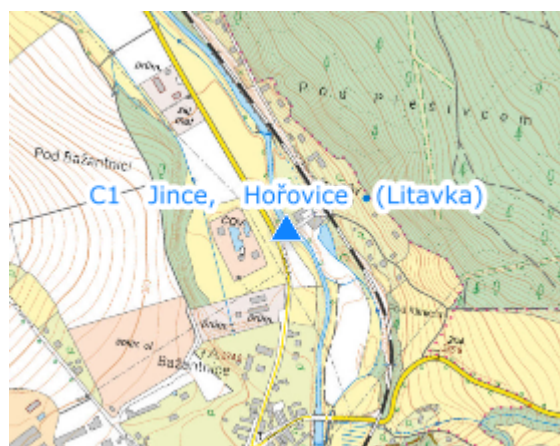
Tok: Litavka
Stanice: C1 Jince, Hořovice (Litavka)
GPS: 49.796560°N, 13.979149°E
Obec: Jince
ORP: Příbram
Kraj: Středočeský

Profil umístěn na lávce pro pěší




Číslo hydrologického pořadí: **1-11-04-0151**

Provozovatel stanice: **město Hořovice**

Poznámka:



Stupně povodňové aktivity (cm)

I.SPA	bdělost		120
II.SPA	pohotovost		160
III.SPA	ohrožení		210

Četnost hlášení SPA

I.SPA	30 min
II.SPA	30 min
III.SPA	30 min

Vodočetná lať: **ANO**

Přenos dat: **ANO**

SMS: **ANO**

Naměřená data jsou dostupná na: <https://www.hladiny.cz/>

export evidenčního listu: 30.04.2026 19:40

Veškerá uváděná data jsou bez právní záruky.