

EVIDENČNÍ LIST HLÁSNÉHO PROFILU

C1 BŘEŠŤANY

KATEGORIE:

C

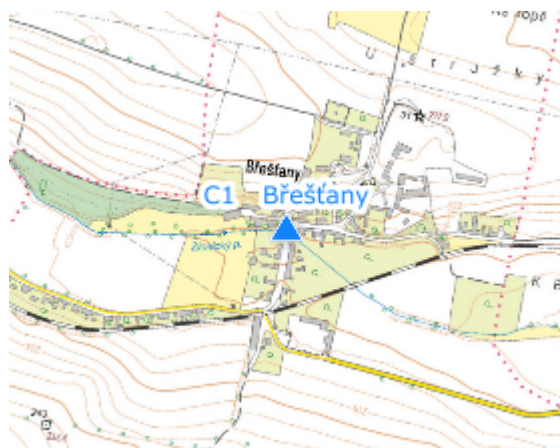
Tok: Zlonický potok
Stanice: C1 Břešťany
GPS: 50.28513°N, 14.11557°E
Obec: Zlonice
ORP: Slaný
Kraj: Středočeský kraj

Hlásný profil kategorie C ve správě města Velvary se nachází na mostě přes vodní tok Zlonický potok v místní části Břešťany městyse Zlonice.




Číslo hydrologického pořadí: 1-12-02-068

Provozovatel stanice: Město Velvary

Poznámka:



Stupně povodňové aktivity (cm)

I.SPA	bdělost		70
II.SPA	pohotovost		100
III.SPA	ohrožení		145

Četnost hlášení SPA

I.SPA	min. 1x denně
II.SPA	min. 2x denně
III.SPA	min. 3x denně

Vodočetná lať: ANO

Přenos dat: ANO

SMS: ANO

Naměřená data jsou dostupná na: <https://www.hladiny.cz/cz/#lvs#graph#41540#Brestany-most>