

EVIDENČNÍ LIST HLÁSNÉHO PROFILU

BYSTROVANY (BYSTŘICE)

KATEGORIE:

C

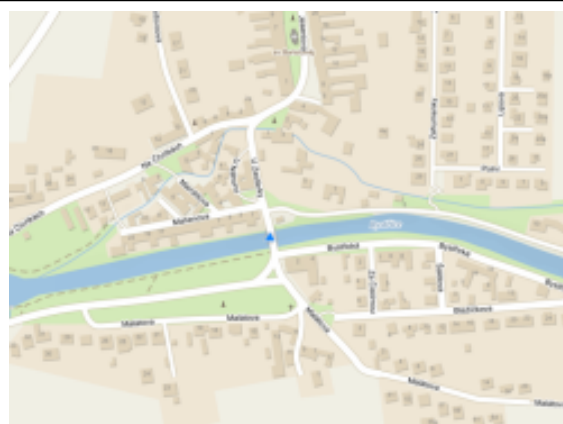
Tok: Bystřice
Stanice: Bystrovany (Bystřice)
GPS: 49.5940°N, 17.3234°E
Obec: Bystrovany
ORP: Olomouc
Kraj: Olomoucký kraj

Jedná se o hladinoměr kategorie C, který se nachází na mostovce mostu u hasičské zbrojnice v Bystrovanech. Provozovatelem je město Olomouc.




Číslo hydrologického pořadí: 4-10-03-112

Provozovatel stanice: Město Olomouc

Poznámka:



Stupně povodňové aktivity (cm)

I.SPA	bdělost		140
II.SPA	pohotovost		170
III.SPA	ohrožení		200

Četnost hlášení SPA

I.SPA	min. 1x denně
II.SPA	min. 2x denně
III.SPA	min. 3x denně

Vodočetná lať: ANO

Přenos dat: ANO

SMS: NE

Naměřená data jsou dostupná na: <https://hladiny-vox.pwsplus.eu/Senzors/Details/30426>

export evidenčního listu: 12.05.2026 07:40

Veškerá uváděná data jsou bez právní záruky.